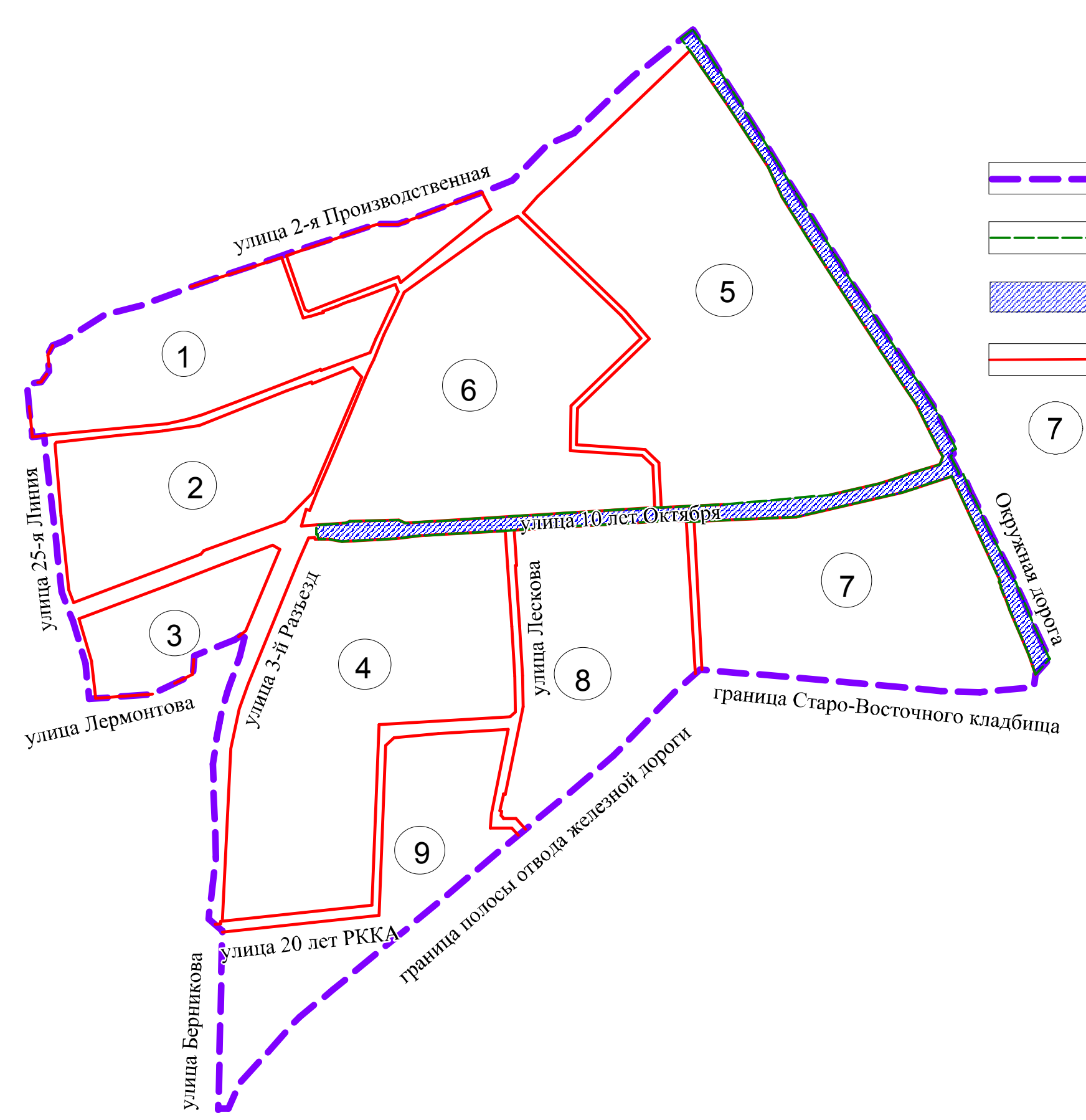


Чертеж межевания территории по улице 10 лет Октября, Окружной дороге проекта планировки территории, расположенной в границах: улица 3-й Разъезд – улица Лермонтова – улица 25-я Линия – улица 2-я Производственная – Окружная дорога – граница Старо-Восточного кладбища – граница полосы отвода железной дороги – в Центральном, Октябрьском административных округах города Омска (этап 2)

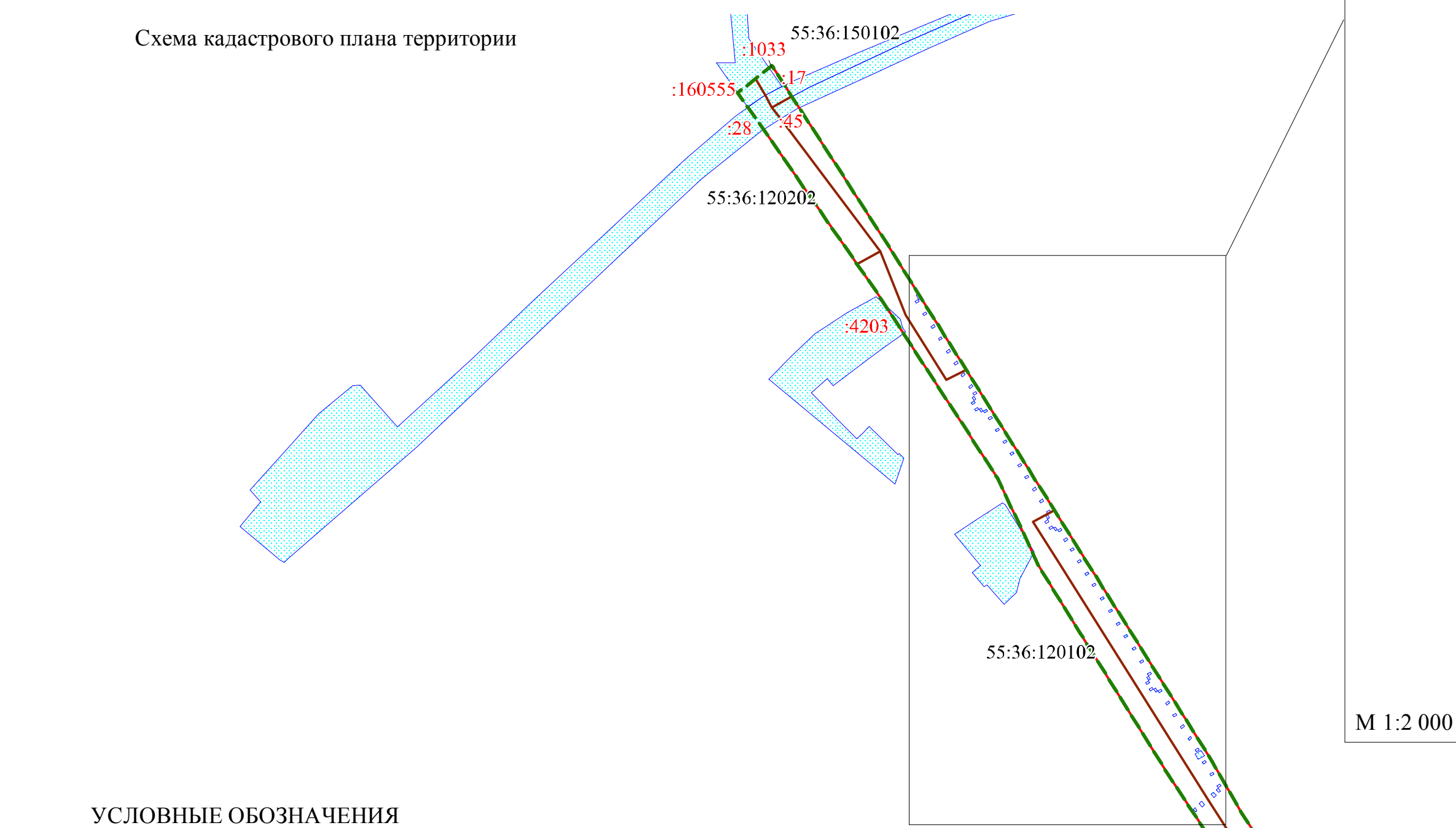
Приложение к проекту межевания территории по улице 10 лет Октября, Окружной дороге проекта планировки территории, расположенной в границах: улица 3-й Разъезд – улица Лермонтова – улица 25-я Линия – улица 2-я Производственная – Окружная дорога – граница Старо-Восточного кладбища – граница полосы отвода железной дороги – в Центральном, Октябрьском административных округах города Омска (этап 2)

Схема расположения элементов планировочной структуры




- УСЛОВНЫЕ ОБОЗНАЧЕНИЯ
- граница проекта планировки территории
 - граница проекта межевания территории
 - проектируемая территория
 - красные линии
 - номер элемента планировочной структуры

Схема кадастрового плана территории

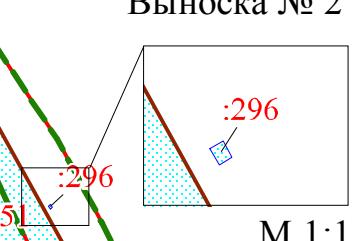


- УСЛОВНЫЕ ОБОЗНАЧЕНИЯ
- граница проекта межевания территории
 - красные линии
 - граница кадастрового квартала
 - земельные участки, учтенные в ЕГРН
 - 55:36:120102 номер кадастрового квартала

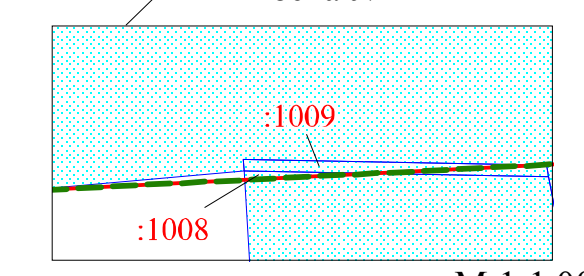
Выноска № 3



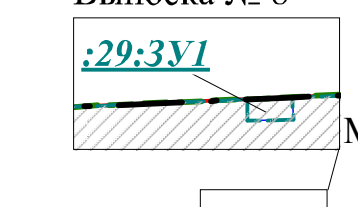
Выноска № 2



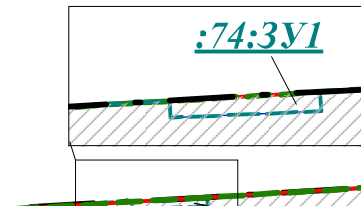
Выноска № 4



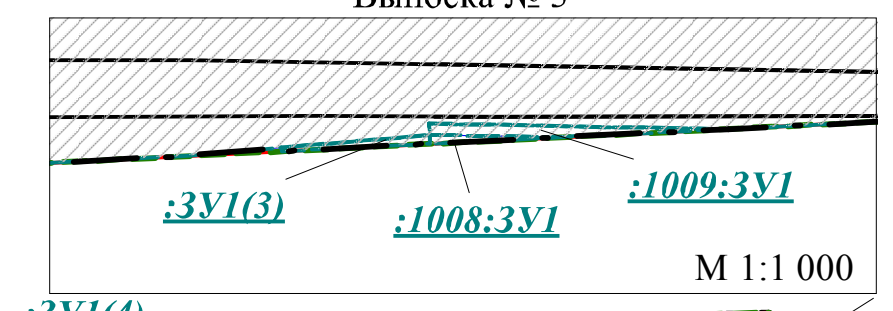
Выноска № 8



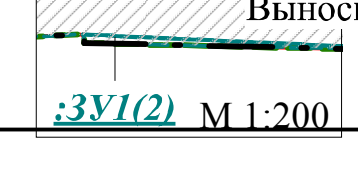
Выноска № 7



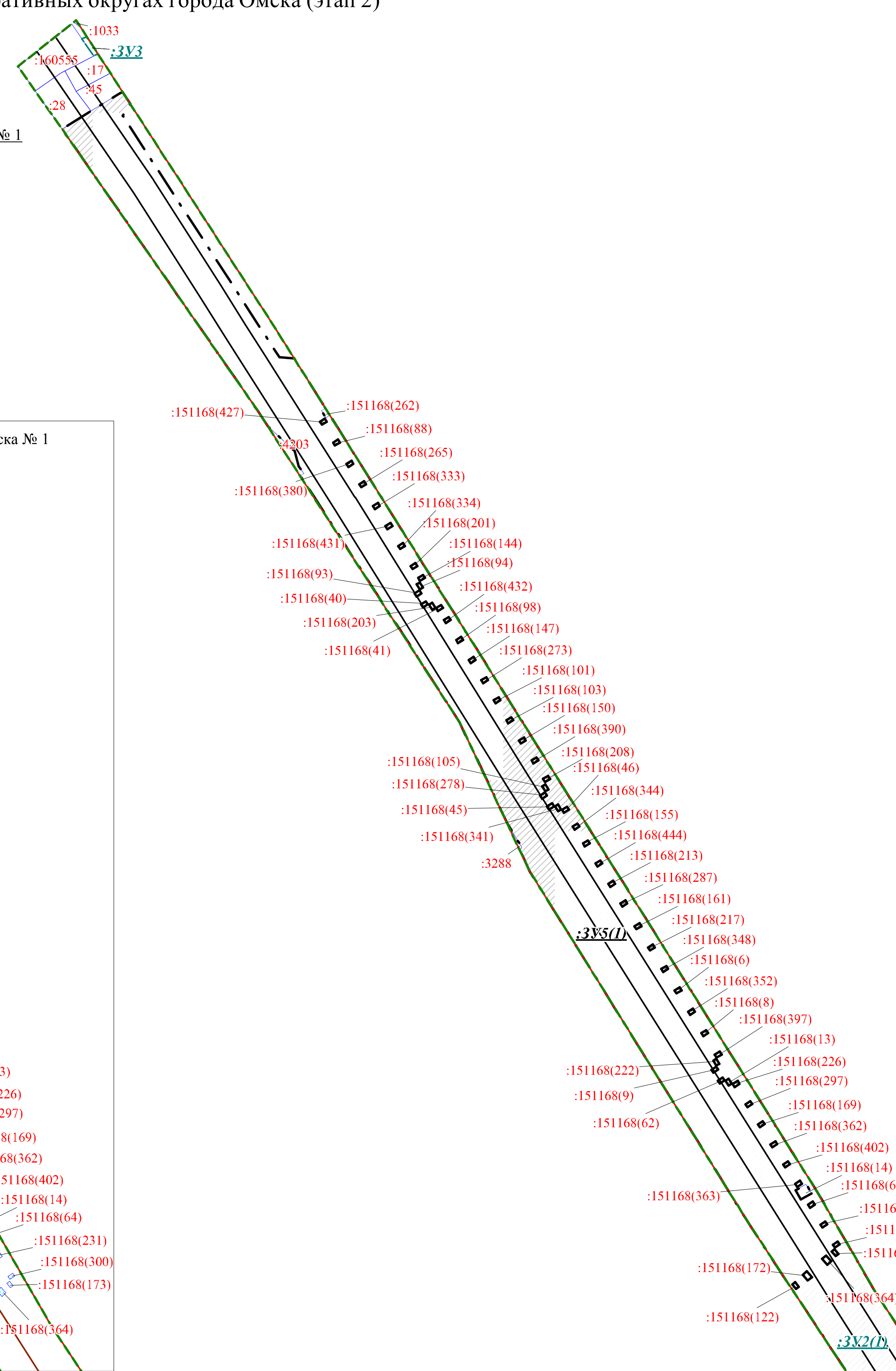
Выноска № 5



Выноска № 6



Фрагмент № 1
2 Этап



Фрагмент № 2
2 Этап



- УСЛОВНЫЕ ОБОЗНАЧЕНИЯ
- граница проекта межевания территории
 - красные линии
 - земельные участки, учтенные в ЕГРН
 - дороги, улицы, проезды
 - образуемые земельные участки (территории) общего пользования
 - границы образуемых частей земельных участков, рекомендованных для установления публичных сервитутов, сервитутов
 - C-1039:3Y1 номер образуемой части земельного участка
 - 3Y5(1) номер контура образуемого земельного участка
 - границы земельных участков, образование которых предусмотрено 1 этапом
 - 29:3Y1 номер земельного участка, образование которого предусмотрено 1 этапом
 - 3Y1(4) номер контура земельного участка, образование которого предусмотрено 1 этапом

Примечание:
1. Разработчик: ООО «Национальный земельный фонд».
2. Заказчик: департамент архитектуры и градостроительства Администрации города Омска.
3. Координаты характерных точек определены аналитическим методом, средняя квадратическая погрешность местоположения характерных точек не более 0,10 м.